



XII RAJD WETERANÓW SZOS PO ZIEMI MOGILEŃSKIEJ

23 kwietnia 2016

www.mogilno.pl • www.motoklasyczni.pl • www.mogilno.pl



Odcinek 1

Długość = 60,50 km

Czas = 180 minut

START					
1	2	3	4	5	6
			0,00 km	0,24 km	
		①			
7	8	9	10	11	12
		L			
13	14	15	16	17	18
				PR-1	
19	20	21	22	23	24
			!!!		
			PR-2		
25	26	27	28	29	30
					0,00 km

Uwagi oraz zagadki ① - ③ na odwrocie.

SPONSOR GŁÓWNY



PATRONAT HONOROWY



WOJEWÓDZA
KUJAWSKO-POMORSKI

BURMISTRZ MOGILNA

- ① Wpisz do karty drogowej najwyższy numer porządkowy widniejący na garażowych drzwiach.

- ② Zdobądź monetę od „mnicha” i okaż ją na mecie 1. odcinka.
(Nic nie wpisuj do karty drogowej.)

- ③ Na ile kłódek zamknięto wieżę?
Wpisz ich liczbę do karty drogowej!

Uwagi:

- SAMODZIELNYMI PUNKTAMI KONTROLI PRZEJAZDU (SPKP) SĄ UMIESZCZONE WYŁĄCZNIE PO PRAWEJ STRONIE DROGI BIAŁE, OZNAKOWANE LOGO RAJDU PLANSZE FORMATU A4 Z UMIESZCZONĄ NA NICH LICZBĄ ORAZ ZNAKI MIEJSCOWOŚCI E-17a (Z ZIELONYM TŁEM - RÓWNIEŻ TYLKO TE STOJĄCE PO PRAWEJ STRONIE POKONYWANEJ DROGI). DO KARTY DROGOWEJ WPISUJEMY LICZBY Z MIJANYCH WW. PLANSZ A4 ORAZ DWIE PIERWSZE LITERY NAZWY MIEJSCOWOŚCI Z MIJANYCH ZNAKÓW E-17a.

- NA LINII PKC NALEŻY STAWIĆ SIĘ DOKŁADNIE W OKREŚLONYM CZASIE I TAKI PODAĆ SĘDZIEMU. ZA WCZEŚNIEJSZE LUB PÓŹNIEJSZE PRZEKROCZENIE METY ZAŁOGA OTRZYMUJE PUNKTY KARNE.

- JEŚLI SKRZYŻOWANIE NIE JEST PRZEDSTAWIONE W ITINERERZE, WÓWCZAS PORUSZAMY SIĘ DALEJ DROGĄ TEJ SAMEJ KATEGORII, JAK DROGA, KTÓRĄ DO TEGO SKRZYŻOWANIA DOJECHALIŚMY. JEŚLI NIEOPISANE SKRZYŻOWANIE TWORZĄ DROGI RÓWNOBIEŻNE, PORUSZAMY SIĘ NA WPROST.

- **!!!** OZNACZA NIEBEZPIECZNE MIEJSCE. ZACHOWAJ SZCZEGÓLNA OSTROŻNOŚĆ!

① - ⑩ = ZAGADKA - PYTANIE NA TRASIE. ODPOWIEDŹ NA PYTANIE WPISZ DO KARTY DROGOWEJ W PIERWSZYM WOLNYM POLU.



XII RAJD WETERANÓW SZOS PO ZIEMI MOGIŁAŃSKIEJ

23 kwietnia 2016

www.mogilno.pl • www.motoklasyczni.pl

• www.mogilno.pl



Odcinek 1 - strona 2

31	32	33	34	35	36
0,09 km					
				P x2	
37	38	39	40	41	42
43	44	45	46	47	48
	0,00 km	0,65 km	0,75 km		0,00 km
49	50	51	52	53	54
1,90 km					
			L		
55	56	57	58	59	60
!!!		rozejrzyj się...			

Uwagi oraz zagadki ④ - ⑤ na odwrocie.

SPONSOR GŁÓWNY



PATRONAT HONOROWY



WOJEWÓDZA
KUJAWSKO-POMORSKI

BURMISTRZ MOGIŁA

- ④ Był kiedyś taki ładny, biały, elektryczny, jeżdżący, a teraz gnije. Co to takiego?
Wpisz odpowiedź do karty drogowej!
- ⑤ Ile kur widzisz na wybiegu w gospodarstwie?
Wpisz odpowiedź do karty drogowej!

Uwagi:

- SAMODZIELNYMI PUNKTAMI KONTROLI PRZEJAZDU (SPKP) SĄ UMIESZCZONE WYŁĄCZNIE PO PRAWEJ STRONIE DROGI BIAŁE, OZNAKOWANE LOGO RAJDU PLANSZE FORMATU A4 Z UMIESZCZONĄ NA NICH LICZBĄ ORAZ ZNAKI MIEJSCOWOŚCI E-17a (Z ZIELONYM TŁEM - RÓWNIEŻ TYLKO TE STOJĄCE PO PRAWEJ STRONIE POKONYWANEJ DROGI). DO KARTY DROGOWEJ WPISUJEMY LICZBY Z MIJANYCH WW. PLANSZ A4 ORAZ DWIE PIERWSZE LITERY NAZWY MIEJSCOWOŚCI Z MIJANYCH ZNAKÓW E-17a.
- NA LINII PKC NALEŻY STAWIĆ SIĘ DOKŁADNIE W OKREŚLONYM CZASIE I TAKI PODAĆ SĘDZIEMU. ZA WCZEŚNIEJSZE LUB PÓŹNIEJSZE PRZEKROCZENIE METY ZAŁOGA OTRZYMUJE PUNKTY KARNE.
- JEŚLI SKRZYŻOWANIE NIE JEST PRZEDSTAWIONE W ITINERERZE, WÓWCZAS PORUSZAMY SIĘ DALEJ DROGĄ TEJ SAMEJ KATEGORII, JAK DROGA, KTÓRĄ DO TEGO SKRZYŻOWANIA DOJECHALIŚMY. JEŚLI NIEOPISANE SKRZYŻOWANIE TWORZĄ DROGI RÓWNOZĘDNE, PORUSZAMY SIĘ NA WPROST.
- **!!!** OZNACZA NIEBEZPIECZNE MIEJSCE. ZACHOWAJ SZCZEGÓLNA OSTROŻNOŚĆ!

① - ⑩ = ZAGADKA - PYTANIE NA TRASIE. ODPOWIEDŹ NA PYTANIE WPISZ DO KARTY DROGOWEJ W PIERWSZYM WOLNYM POLU.



XII RAJD WETERANÓW SZOS PO ZIEMI MOGILEŃSKIEJ

23 kwietnia 2016

www.mogilno.pl • www.motoklasyczni.pl • www.mogilno.pl



Odcinek 1 - strona 3

61	62	63	64	65	66
67	68	69	70	71	72
				0,00 km	0,65 km
73	74	75	76	77	78
0,95 km					
79	80	81	82	83	84
85	86	87	88	89	90

Uwagi oraz zagadka ⑥ na odwrocie.

SPONSOR GŁÓWNY



PATRONAT HONOROWY



WOJEWODA
KUJAWSKO-POMORSKI

BURMISTRZ MOGILNA

⑥ Policz szczeble w siedziskach ławek przed kapliczką i wpisz wynik do karty drogowej.

Uwagi:

- SAMODZIELNYMI PUNKTAMI KONTROLI PRZEJAZDU (SPKP) SĄ UMIESZCZONE WYŁĄCZNIE PO PRAWEJ STRONIE DROGI BIAŁE, OZNAKOWANE LOGO RAJDU PLANSZE FORMATU A4 Z UMIESZCZONĄ NA NICH LICZBĄ ORAZ ZNAKI MIEJSCOWOŚCI E-17a (Z ZIELONYM TŁEM - RÓWNIEŻ TYLKO TE STOJĄCE PO PRAWEJ STRONIE POKONYWANEJ DROGI). DO KARTY DROGOWEJ WPISUJEMY LICZBY Z MIJANYCH WW. PLANSZ A4 ORAZ DWIE PIERWSZE LITERY NAZWY MIEJSCOWOŚCI Z MIJANYCH ZNAKÓW E-17a.
- NA LINII PKC NALEŻY STAWIĆ SIĘ DOKŁADNIE W OKREŚLONYM CZASIE I TAKI Podać SĘDZIEMU. ZA WCZEŚNIEJSZE LUB PÓŹNIEJSZE PRZEKROCZENIE METY ZAŁOGA OTRZYMUJE PUNKTY KARNE.
- JEŚLI SKRZYŻOWANIE NIE JEST PRZEDSTAWIONE W ITINERERZE, WÓWCZAS PORUSZAMY SIĘ DALEJ DROGĄ TEJ SAMEJ KATEGORII, JAK DROGA, KTÓRĄ DO TEGO SKRZYŻOWANIA DOJECHALIŚMY. JEŚLI NIEOPISANE SKRZYŻOWANIE TWORZĄ DROGI RÓWNRZĘDNE, PORUSZAMY SIĘ NA WPROST.
- **!!!** OZNACZA NIEBEZPIECZNE MIEJSCE. ZACHOWAJ SZCZEGÓLNA OSTROŻNOŚĆ!

① - ⑩ = ZAGADKA - PYTANIE NA TRASIE. ODPOWIEDŹ NA PYTANIE WPISZ DO KARTY DROGOWEJ W PIERWSZYM WOLNYM POLU.



XII RAJD WETERANÓW SZOS PO ZIEMI MOGILEŃSKIEJ

23 kwietnia 2016

www.mogilno.pl • www.motoklasyczni.pl • www.mogilno.pl



Odcinek 1 - strona 4

				PKC-1 PR-4	
91	92	93	94	95	POSIŁEK & ODPOCZYNEK
!!!					



Nie zapomnij wykonać zadania **PR-4!** Miejsce tej próby wskażą Ci porządkowi lub sędziowie z PKC.

Stosuj się do instrukcji służb porządkowych dotyczących parkowania.

Czas postoju każdej z załóg przed wyruszeniem na 2. odcinek wynosi minimalnie 20 minut, a maksymalnie 60 minut.

Uwagi oraz zagadka ⑦ na odwrocie.

SPONSOR GŁÓWNY



PATRONAT HONOROWY



WOJEWODA
KUJAWSKO-POMORSKI



BURMISTRZ MOGILNA

⑦ Przez jaką rzekę właśnie się przeprawiasz? Wpisz jej nazwę do karty drogowej.

Uwagi:

- SAMODZIELNYMI PUNKTAMI KONTROLI PRZEJAZDU (SPKP) SĄ UMIESZCZONE WYŁĄCZNIE PO PRAWEJ STRONIE DROGI BIAŁE, OZNAKOWANE LOGO RAJDU PLANSZE FORMATU A4 Z UMIESZCZONĄ NA NICH LICZBĄ ORAZ ZNAKI MIEJSCOWOŚCI E-17a (Z ZIELONYM TŁEM - RÓWNIEŻ TYLKO TE STOJĄCE PO PRAWEJ STRONIE POKONYWANEJ DROGI). DO KARTY DROGOWEJ WPISUJEMY LICZBY Z MIJANYCH WW. PLANSZ A4 ORAZ DWIE PIERWSZE LITERY NAZWY MIEJSCOWOŚCI Z MIJANYCH ZNAKÓW E-17a.
- NA LINII PKC NALEŻY STAWIĆ SIĘ DOKŁADNIE W OKREŚLONYM CZASIE I TAKI PODAĆ SĘDZIEMU. ZA WCZEŚNIEJSZE LUB PÓŹNIEJSZE PRZEKROCZENIE METY ZAŁOGA OTRZYMUJE PUNKTY KARNE.
- JEŚLI SKRZYŻOWANIE NIE JEST PRZEDSTAWIONE W ITINERERZE, WÓWCZAS PORUSZAMY SIĘ DALEJ DROGĄ TEJ SAMEJ KATEGORII, JAK DROGA, KTÓRĄ DO TEGO SKRZYŻOWANIA DOJECHALIŚMY. JEŚLI NIEOPISANE SKRZYŻOWANIE TWORZĄ DROGI RÓWNOBIEŻNE, PORUSZAMY SIĘ NA WPROST.
- **!!!** OZNACZA NIEBEZPIECZNE MIEJSCE. ZACHOWAJ SZCZEGÓLNA OSTROŻNOŚĆ!

① - ⑩ = ZAGADKA - PYTANIE NA TRASIE. ODPOWIEDŹ NA PYTANIE WPISZ DO KARTY DROGOWEJ W PIERWSZYM WOLNYM POLU.



XII RAJD WETERANÓW SZOS PO ZIEMI MOGILEŃSKIEJ




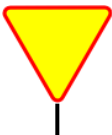

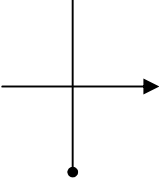
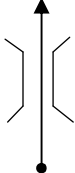
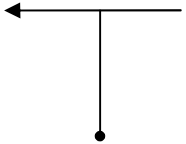
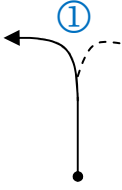
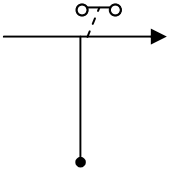
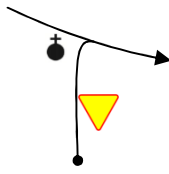


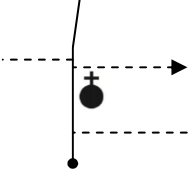


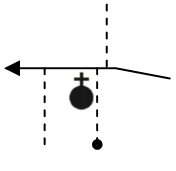
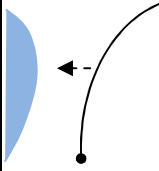
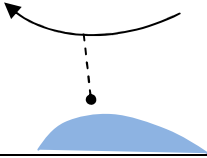
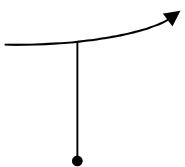

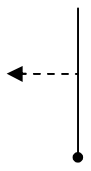

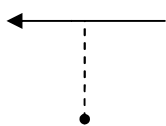



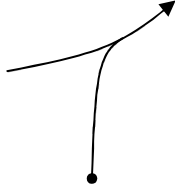
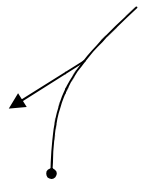

23 kwietnia 2016

www.mogilno.pl • www.motoklasyczni.pl • www.mogilno.pl

Odcinek 2

Długość = 61,80 km

Czas = 150 minut

 START odc. 2					
1	2	3	4	5	6
					
7	8	9	10	11	12
				<p>PR-5</p>	
13	14	15	16	17	18
		0,00 km	1,70 km		
					
19	20	21	22	23	24
!!!	!!! 0,00km	0,29 km			
		<p>P</p>			
25	26	27	28	29	30
!!!					

Uwagi i zagadki ① - ② na odwrocie.

SPONSOR GŁÓWNY



PATRONAT HONOROWY



- ① W którym roku odbyły się tu pamiętne dożynki gminne?
Wpisz odpowiedź do karty drogowej!
- ② Znajdź przy drodze punkt triangulacyjny i wpisz do karty drogowej oznaczenie liczbowe umieszonego tam znaku pomiarowego.

Uwagi:

- SAMODZIELNYMI PUNKTAMI KONTROLI PRZEJAZDU (SPKP) SĄ UMIESZCZONE WYŁĄCZNIE PO PRAWEJ STRONIE DROGI BIAŁE, OZNAKOWANE LOGO RAJDU PLANSZE FORMATU A4 Z UMIESZCZONĄ NA NICH LICZBĄ ORAZ ZNAKI MIEJSCOWOŚCI E-17a (Z ZIELONYM TŁEM - RÓWNIEŻ TYLKO TE STOJĄCE PO PRAWEJ STRONIE POKONYWANEJ DROGI). DO KARTY DROGOWEJ WPISUJEMY LICZBY Z MIJANYCH WW. PLANSZ A4 ORAZ DWIE PIERWSZE LITERY NAZWY MIEJSCOWOŚCI Z MIJANYCH ZNAKÓW E-17a.
- NA LINII PKC NALEŻY STAWIĆ SIĘ DOKŁADNIE W OKREŚLONYM CZASIE I TAKI PODAĆ SĘDZIEMU. ZA WCZEŚNIEJSZE LUB PÓŹNIEJSZE PRZEKROCZENIE METY ZAŁOGA OTRZYMUJE PUNKTY KARNE.
- JEŚLI SKRZYŻOWANIE NIE JEST PRZEDSTAWIONE W ITINERERZE, WÓWCZAS PORUSZAMY SIĘ DALEJ DROGĄ TEJ SAMEJ KATEGORII, JAK DROGA, KTÓRĄ DO TEGO SKRZYŻOWANIA DOJECHALIŚMY. JEŚLI NIEOPISANE SKRZYŻOWANIE TWORZĄ DROGI RÓWNRZĘDNE, PORUSZAMY SIĘ NA WPROST.
- **!!!** OZNACZA NIEBEZPIECZNE MIEJSCE. ZACHOWAJ SZCZEGÓLNA OSTROŻNOŚĆ!

① - ⑩ = ZAGADKA - PYTANIE NA TRASIE. ODPOWIEDŹ NA PYTANIE WPISZ DO KARTY DROGOWEJ W PIERWSZYM WOLNYM POLU.



XII RAJD WETERANÓW SZOS PO ZIEMI MOGILEŃSKIEJ

23 kwietnia 2016

www.mogilno.pl

www.motoklasyczni.pl

www.mogilno.pl



Odcinek 2 - strona 2

PR-6						
31	32	33	34	35	36	
		!!!				
37	38	39	40	41	42	
					0,00 km	
43	44	45	46	47	48	
0,50 km						
49	50	51	52	53	54	
			0,00 km	1,60 km		
55	56	57	58	59	60	

Uwagi i zagadki ③ - ⑥ na odwrocie.

SPONSOR GŁÓWNY



PATRONAT HONOROWY



BURMISTRZ MOGILNA

- ③ Wpisz do karty drogowej inicjały budowniczego domu pod numerem 61!
- ④ Wakacyjna wyprawa takim kamperem do słonecznej Italii? Dlaczego nie!
Wpisz do karty drogowej markę leciwego kampera, jeśli nie odjechał i go dostrzegłeś/-eś!
- ⑤ Policz wszystkie żółte kółka na furtce i bramie wjazdowej do gospodarstwa.
Wpisz ich liczbę do karty drogowej!
- ⑥ Jaki numer ma WIENIEC WIATRAK?
Wpisz go do karty drogowej!

Uwagi:

- SAMODZIELNYMI PUNKTAMI KONTROLI PRZEJAZDU (SPKP) SĄ UMIESZCZONE WYŁĄCZNIE PO PRAWEJ STRONIE DROGI BIAŁE, OZNAKOWANE LOGO RAJDU PLANSZE FORMATU A4 Z UMIESZCZONĄ NA NICH LICZBĄ ORAZ ZNAKI MIEJSCOWOŚCI E-17a (Z ZIELONYM TŁEM - RÓWNIEŻ TYLKO TE STOJĄCE PO PRAWEJ STRONIE POKONYWANEJ DROGI). DO KARTY DROGOWEJ WPISUJEMY LICZBY Z MIJANYCH WW. PLANSZ A4 ORAZ DWIE PIERWSZE LITERY NAZWY MIEJSCOWOŚCI Z MIJANYCH ZNAKÓW E-17a.
- NA LINII PKC NALEŻY STAWIĆ SIĘ DOKŁADNIE W OKREŚLONYM CZASIE I TAKI PODAĆ SĘDZIEMU. ZA WCZEŚNIEJSZE LUB PÓŹNIEJSZE PRZEKROCZENIE METY ZAŁOGA OTRZYMUJE PUNKTY KARNE.
- JEŚLI SKRZYŻOWANIE NIE JEST PRZEDSTAWIONE W ITINERERZE, WÓWCZAS PORUSZAMY SIĘ DALEJ DROGĄ TEJ SAMEJ KATEGORII, JAK DROGA, KTÓRĄ DO TEGO SKRZYŻOWANIA DOJECHALIŚMY. JEŚLI NIEOPISANE SKRZYŻOWANIE TWORZĄ DROGI RÓWNOZĘDNE, PORUSZAMY SIĘ NA WPROST.
- **!!!** OZNACZA NIEBEZPIECZNE MIEJSCE. ZACHOWAJ SZCZEGÓLNA OSTROŻNOŚĆ!

① - ⑩ = ZAGADKA - PYTANIE NA TRASIE. ODPOWIEŹ NA PYTANIE WPISZ DO KARTY DROGOWEJ W PIERWSZYM WOLNYM POLU.



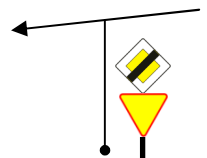

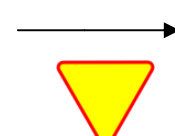
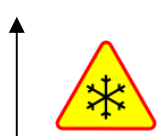
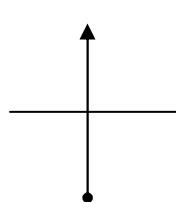
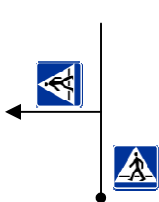
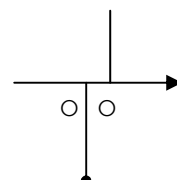

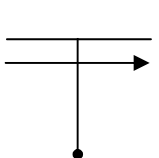
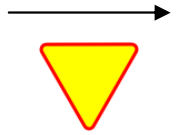
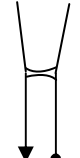

XII RAJD WETERANÓW SZOS PO ZIEMI MOGILEŃSKIEJ

23 kwietnia 2016

www.mogilno.pl • www.motoklasyczni.pl • www.mogilno.pl



Odcinek 2 - strona 3

P _{x3}	L _{x2}	P	L	P	L
61	62	63	64	65	66
P	L	♂ →	P _{x3}	♂ →	P
67	68	69	70	71	72
L		P			
73	74	75	76	77	78
		P	PR-8	L	
79	80	81	82	83	84
				P	 x3
85	86	87	88	89	90

Uwagi i zagadka ⑦ na odwrocie.

SPONSOR GŁÓWNY



PATRONAT HONOROWY



WOJEWODA
KUJAWSKO-POMORSKI

BURMISTRZ MOGILNA

- ⑦ W którym roku urodził się wybitny muzykolog i profesor Uniwersytetu Warszawskiego i innych wyższych uczelni ks. Hieronim Feicht?
Wpisz odpowiedź do karty drogowej!

Uwagi:

- SAMODZIELNYMI PUNKTAMI KONTROLI PRZEJAZDU (SPKP) SĄ UMIESZCZONE WYŁĄCZNIE PO PRAWEJ STRONIE DROGI BIAŁE, OZNAKOWANE LOGO RAJDU PLANSZE FORMATU A4 Z UMIESZCZONĄ NA NICH LICZBĄ ORAZ ZNAKI MIEJSCOWOŚCI E-17a (Z ZIELONYM TŁEM - RÓWNIEŻ TYLKO TE STOJĄCE PO PRAWEJ STRONIE POKONYWANEJ DROGI). DO KARTY DROGOWEJ WPISUJEMY LICZBY Z MIJANYCH WW. PLANSZ A4 ORAZ DWIE PIERWSZE LITERY NAZWY MIEJSCOWOŚCI Z MIJANYCH ZNAKÓW E-17a.
- NA LINII PKC NALEŻY STAWIĆ SIĘ DOKŁADNIE W OKREŚLONYM CZASIE I TAKI Podać sędziemu. ZA WCZEŚNIEJSZE LUB PÓŹNIEJSZE PRZEKROCZENIE METY ZAŁOGA OTRZYMUJE PUNKTY KARNE.
- JEŚLI SKRZYŻOWANIE NIE JEST PRZEDSTAWIONE W ITINERERZE, WÓWCZAS PORUSZAMY SIĘ DALEJ DROGĄ TEJ SAMEJ KATEGORII, JAK DROGA, KTÓRĄ DO TEGO SKRZYŻOWANIA DOJECHALIŚMY. JEŚLI NIEOPISANE SKRZYŻOWANIE TWORZĄ DROGI RÓWNOZĘDNE, PORUSZAMY SIĘ NA WPROST.
- **!!!** OZNACZA NIEBEZPIECZNE MIEJSCE. ZACHOWAJ SZCZEGÓLNA OSTROŻNOŚĆ!

① - ⑩ = ZAGADKA - PYTANIE NA TRASIE. ODPOWIEDŹ NA PYTANIE WPISZ DO KARTY DROGOWEJ W PIERWSZYM WOLNYM POLU.



XII RAJD WETERANÓW SZOS PO ZIEMI MOGILEŃSKIEJ

23 kwietnia 2016

www.mogilno.pl • www.motoklasyczni.pl • www.mogilno.pl



Odcinek 2 - strona 4

P		L	PKC-2		SZ-2
91	92	93	94		

SPONSOR GŁÓWNY



PATRONAT HONOROWY



WÓJEWODA
KUJAWSKO-POMORSKI

BURMISTRZ MOGILNA